

## Dodatok č. 1

### k Nájomnej zmluve (pozemok) č. 0220120175 zo dňa 31.05.2012

Zmluvné strany:

**Názov:** Obec Drienov  
**Sídlo:** Obecný úrad Drienov, Mierová 1, 082 04 Drienov  
**V zastúpení:** Ing. Jozef Petro, starosta obce  
**IČO:** 00326984  
**IČ DPH:** „nie je registrovaným platiteľom DPH“  
**DIČ:** 2021225459  
**Bankové spojenie:** VÚB, a.s.  
**Číslo účtu:** 2824572/0200  
**IBAN:** SK17 0200 00000 0000 2824 572  
**BIC:** SUBASKBX

(ďalej len „prenajímateľ“)

a

**Názov:** Slovak Telekom, a. s.  
**Sídlo:** Bajkalská 28, 817 62 Bratislava  
**Zastúpená :** Ing. Pavol Bojnanský, senior manažér rozvoja prístupových sietí, na základe Podpisového poriadku spoločnosti Slovak Telekom, a.s. a  
Ing. Jozef Fehér, manažér prípravy a realizácie technológií a stavieb, na základe Podpisového poriadku spoločnosti Slovak Telekom, a.s.  
**IČO:** 35 763 469  
**DIČ:** 2020273893  
**IČ DPH:** SK 2020273893  
**Bankové spojenie:** Všeobecná úverová banka, a.s.  
**Číslo účtu:** 1634862854/0200  
**IBAN:** SK12 0200 0000 0016 3486 2854  
**BIC:** SUBASKBX  
**Registrácia:** Spoločnosť zapísaná v Obchodnom registri vedenom Okresným súdom Bratislava I, oddiel Sa, vložka č. 2081/B  
**Adresa na zasielanie faktúr:** Deutsche Telekom Shared Services s.r.o.,  
Karadžičova 8  
821 08 Bratislava

(ďalej len „nájomca“)

(prenajímateľ a nájomca ďalej spoločne aj ako „zmluvné strany“)

### Článok I Predmet dodatku

1. Zmluvné strany dňa 31.05.2012 uzavreli Nájomnú zmluvu (pozemok) č. 0220120175 ktorej predmetom je nájom pozemku KNC parcelné č. 763/14 o výmere 20 m<sup>2</sup>, ktorý bol

odčlenený podľa geometrického plánu č. 1/2012, overeného pod č. G<sub>1</sub> – 436/12 zo dňa 11.04.2012 z pozemku KNC parcelné č. 763/1 o celkovej výmere 7159 m<sup>2</sup>, druh pozemku - zastavané plochy a nádvoría, ktorý je zapísaný v katastri nehnuteľností vedenom Katastrálnym úradom v Prešove, Správou katastra Prešov, na liste vlastníctva č. 1383, okres Prešov, obec Drienov, katastrálne územie Drienov ako druh pozemku zastavané plochy a nádvoría (ďalej len „**predmet nájmu**“), a to za účelom osadenia nosičov antén a telekomunikačnej techniky (ďalej len „**Nájomná zmluva**“).

2. Vzhľadom na to, že zmluvné strany majú v záujme upraviť alebo zmeniť svoje vzájomné práva a povinnosti vyplývajúce z Nájomnej zmluvy, dohodli sa na uzavretí tohto dodatku, ktorým sa Nájomná zmluva mení a dopĺňa nasledovne:

1. čl. I bod 1. znie:

*„1. Predmetom tejto zmluvy je nájom pozemku KNC parcelné č. 763/16 o výmere 20 m<sup>2</sup>, ktorý bol odčlenený podľa geometrického plánu č. 5/2014, overeného pod č. G<sub>1</sub> – 177/2014 zo dňa 25.02.2014 z pozemku KNC parcelné č. 763/1 o celkovej výmere 7159 m<sup>2</sup>, druh pozemku - zastavané plochy a nádvoría, ktorý je zapísaný Katastrálnym odborom Okresného úradu Prešov, na liste vlastníctva č. 1383, okres Prešov, obec Drienov, katastrálne územie Drienov ako druh pozemku zastavané plochy a nádvoría (ďalej len „**predmet nájmu**“). Kópia geometrického plánu č. 5/2014 tvorí prílohu k tejto zmluve.“*

## Článok II

### Spoločné a záverečné ustanovenia

1. Zmena tohto dodatku je možná len písomnou dohodou zmluvných strán.
2. Všetky ostatné ustanovenia Nájomnej zmluvy, ktoré nie sú dotknuté týmto dodatkom zostávajú v platnosti.
3. Zmluvné strany vyhlasujú, že táto zmluva je povinne zverejňovanou zmluvou v zmysle § 5a zákona č. 211/2000 Z.z. o slobodnom prístupe k informáciám v znení neskorších predpisov.
4. Tento dodatok nadobúda platnosť dňom jeho podpísania obidvoma zmluvnými stranami a účinnosť dňom nasledujúcim po dni jeho zverejnenia. Prenajímateľ sa zaväzuje oznámiť písomne nájomcovi deň zverejnenia dodatku.
5. Prenajímateľ si je vedomý skutočnosti, že s údajmi uvedenými v tejto zmluve sa bude v nevyhnutnom rozsahu oboznamovať aj spoločnosť Deutsche Telekom Shared Services, s.r.o, Karadžičova 8, Bratislava 821 08, IČO 44 921 101, ktorá pre spoločnosť Slovak Telekom, a.s. zabezpečuje proces vyhotovenia a správy objednávok a príjem faktúr a pre prípad, že k takémuto oboznámeniu dôjde, prenajímateľ s ním súhlasí. Zmluvu je možné meniť dodatkom, okrem adresy pre zasielanie faktúr nájomcu, ktorú je možné meniť jednostranným oznámením.
6. Ak niektoré ustanovenia tohto dodatku nie sú celkom alebo sčasti účinné alebo neskôr stratia účinnosť, nie je tým dotknutá platnosť ostatných ustanovení. Namiesto neúčinných ustanovení a na vyplnenie medzier sa použije úprava, ktorá, pokiaľ je to právne možné, sa čo najviac približuje zmyslu a účelu tohto dodatku.
7. Tento dodatok je vyhotovený v štyroch rovnopisoch, z ktorých dva obdrží prenajímateľ a ostatné nájomca.

8. Zmluvné strany vyhlasujú, že si tento dodatok prečítali, jeho obsahu porozumeli a na znak toho, že obsah tohto dodatku zodpovedá ich skutočnej a slobodnej vôli, ho podpísali.

V Drienove dňa 11.04.2014

Za prenajímateľa:

**OBEC DRIENOV**  
starosta  
PSČ 082 04




*Ing. Jozef Petro*  
starosta


30 APR. 2014

V Bratislave dňa .....

Za nájomcu:



Slovak Telekom, a.s.  
*Ing. Pavol Bojnanský*  
Senior manažér rozvoja prístupových  
sietí



Slovak Telekom, a.s.  
*Ing. Jozef Fehér*  
Manažér prípravy a realizácie  
technológií a stavieb



Slovak Telekom a.s.  
Bajkalská 28  
817 62 Bratislava

167



## VÝKAZ VÝMER

Doterajší stav

Zmeny

Nový stav

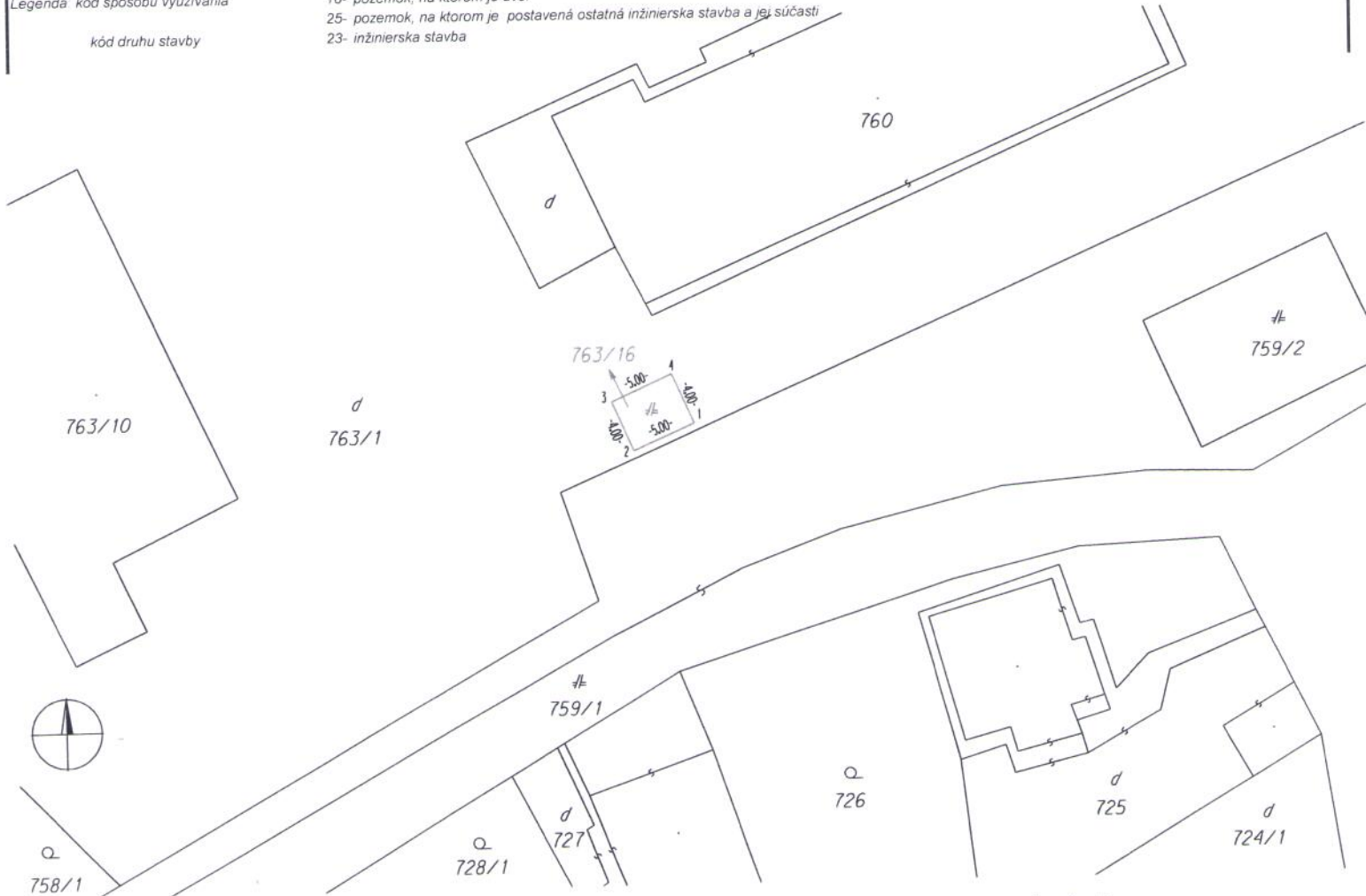
Číslo					Výmera		Druh pozemku	Diel	k parcele číslo	m <sup>2</sup>	od parcely číslo	m <sup>2</sup>	Číslo parcely	Výmera		Druh pozemku	Vlastník, (iná opráv. osoba) adresa, (sidlo)
PK vložky	listu vlastn.	parcely			ha	m <sup>2</sup>								ha	m <sup>2</sup>		
PK	LV	PK	KN-E	KN-C													
	1383			763/1		7159	zastav. pl.						763/1		7139	zastav. pl. 18	Doterajší
													763/16		20	zastav. pl. 25 23	Slovak Telekom, a.s. Bajkalská 28 Bratislava
<b>Spolu:</b>						7159									7159		

**Stav právny je totožný s registrom C KN**




**Poznámka**  
Tento geometrický plán nadväzuje na geometrický plán 1/2012 na oddelenie nehnuteľnosti s podlomením novej parcely č. 763/14 a prideliuje nové podlomenie parcely č. 763/16.

**Legenda** kód spôsobu využívania  
18- pozemok, na ktorom je dvor  
25- pozemok, na ktorom je postavená ostatná inžinierska stavba a jej súčasťou  
23- inžinierska stavba

kód druhu stavby



Geometrický plán je podkladom na právne úkony, keď údaje doterajšieho stavu výkazu výmer sú zhodné s údajmi platných výpisov z katastra nehnuteľností

Vyhoviteľ  Konštantínová 6 080 01 Prešov email:geoprojekt.po@gmail.com IČO: 36 465 372	Kraj Prešovský	Okres Prešov	Obec Drienov
	Kat. územie Drienov	Číslo plánu 5/2014	Mapový list č. Košice 4-1/2
<h2 style="margin: 0;">GEOMETRICKÝ PLÁN</h2> na zameranie telekomunikačného stožiaru p.č. 763/16 na vydanie kolaudačného rozhodnutia			
Vyhoviteľ		Autorizačne overil	
Dňa: 03.02.2014	Meno: Ing. Juraj Jech	Dňa: 03.02.2014	Meno: Ing. Juraj Jech
Nové hranice boli v prírode označené bet.základom, plotom		Náležitostami a presnosťou zodpovedá predpisom	
Záznam podrobného merania (meračský náčrt) č. 754		 Pečiatka a podpis	
Súradnice bodov označených číslami a ostatné meračské údaje sú uložené vo všeobecnej dokumentácii			
		Úradne overil	Ing. Andrej TARASOVII
		Meno:	
		Dňa: 25.02.2014	Číslo: 61-177/2014
		Úradne overené podľa § 9 zákona NR SR č. 215/1995 Z.z. o geodézii a kartografii	
		 Pečiatka a podpis	